ČTYŘI PRAŽSKÉ PROCHÁZKY BEZ BARIÉR

Nejznámějšími místy metropole po trasách určených lidem s omezenou schopností pohybu

Prague:emotion

Wow ryzí emoce Prague

Obsah

Staré Město 2

Hradčany 14

Malá Strana 24

Vyšehrad 34

Vysvětlivky 44

Čtyři pražské procházky bez bariér
Text: Pražská organizace vozíčkářů
Fotografie: Prague City Tourism
Mapové podklady: © IPR Praha
Grafický návrh a sazba: Touch Branding
Tisk: All 365 a.s.

Praha 7/2017
1. vydání
Neprodejné

Úvod

Vydejme se poznávat historickou Prahu během čtyř procházek městem, které patří mezi nejkrásnější a nejnavštěvovanější památkové zóny Evropy. Trasy s různým stupněm obtížnosti nás provedou Starým Městem, Hradčany, Malou Stranou a Vyšehradem.

Přestože je brožura určena především lidem používajícím mechanický nebo elektrický vozík, může být zdrojem inspirace i rodičům s kočárky a seniorům s pohybovým omezením.

Trasy mají zpevněný povrch z asfaltu, dlažby nebo mlatu, vyhýbají se schodům, úzkým průjezdům nebo extrémním sklonům komunikací. Všechny vycházky začínají v dosahu hromadné dopravy a jejich součástí jsou zajímavé objekty i toalety s úplnou nebo částečnou přístupností.

Podrobný popis terénu, přístupových komunikací i důležitých bodů má umožnit každému uživateli průvodce posoudit, nakolik je právě pro něj návštěva konkrétního místa realizovatelná, případně kolik dopomoci při ní bude potřebovat.

Pro lepší orientaci jsou vycházky doplněny přehlednou mapkou s vyznačenou trasou a vrstvou informačních piktogramů.

Mapování objektů i zpracování nasbíraných dat se opírá o platnou Metodiku mapování přístupnosti.
V základním popisu se nejprve hodnotí daný objekt celkově jako přístupný – **zelený**
částečně přístupný – **žlutý**
a nepřístupný nebo obtížně přístupný – **červený**.

Další informace o přístupnosti konkrétní stavby jsou vyjádřeny pomocí třinácti doplňkových piktogramů a heslovitého popisu.

Anežský klášter
pohled ze zahrady při severní bráně

1

Staré Město

Vycházka srdcem historické Prahy

3 km

Terén na trase je vcelku rovný, bez stoupání a stupňů (schodů). Krátké zúžené koridory mají šířku min. 90 cm. Z hlediska bezbariérovosti činí největší obtíže některé úseky s hrubou historickou dlažbou, případně ojedinělá místa s obtížným příčným sklonem chodníku. Trasu je možné zvládnout bez doprovodu, ale s ohledem na obecnou kvalitu povrchu ulic historického centra i relativně obtížnou přístupnost památek průvodce spíše doporučujeme.

Obtížnost: lehká až střední

Popis trasy

náměstí Republiky ▸ Na Příkopě ▸ pasáž Myslbek ▸

Prvním zajímavým objektem hned na začátku trasy je **Obecní dům**, příkladná ukázka pražské secese. Byl postaven na počátku 20. století Magistrátem královského hlavního města Prahy jako kulturní a společenské centrum. Na jeho výzdobě se podíleli nejvýznamnější umělci té doby a vynikající úrovně dosáhlo i řemeslné provedení.

V místě Obecního domu stál v 15. století Králův dvůr, jedna z rezidencí tehdejších českých králů. Začínala tady také Královská korunovační cesta. Připomínkou doby je pozdně gotická Prašná brána, kdysi reprezentativní vstup do Starého Města pražského, vybudovaný při cestě z Kutné Hory, města, jehož stříbrné doly přinášely velké zisky do královské pokladny.

Po upraveném přechodu před Prašnou bránou se dostaneme na nákupní třídu Na Příkopě. Široký chodník po pravé straně nás dovede až k moderní budově paláce Myslbek, který nám poslouží jako průchod na Ovocný trh. Pasáž paláce je v mírném sklonu (2–3 %) a vedle množství obchodů či restaurací zde najdeme i hygienické zázemí s přístupnou toaletou.

▸ Ovocný trh ▸ Celetná ulice ▸ Staroměstské náměstí ▸ Malé náměstí ▸

Ovocný trh je malým náměstím, na kterém však najdeme hned několik významných pražských staveb. Především je to klasicistní Stavovské divadlo, v jehož těsném sousedství se nachází budova Karolina, historického sídla Karlovy univerzity. Povrch náměstí tvoří převážně hrubší žulová dlažba, pouze obvodové části dláždí jemnější mozaika.

Z Ovocného trhu, který je již pěší zónou, se vydáme severovýchodním směrem k Celetné ulici, kde po levé straně spatříme skvělou kubistickou stavbu - **Dům U Černé Matky Boží**. Vystavěn byl v letech 1911–1912 podle návrhu českého architekta Josefa Gočára. Kromě sbírky Uměleckoprůmyslového musea, věnované českému kubismu, zde najdeme stylovou kavárnu i hygienické zázemí s upravenou toaletou.

Celetnou ulicí pak můžeme pokračovat na Staroměstské náměstí, které bylo po staletí svědkem řady zásadních událostí. V minulosti nejdůležitější tržiště pražského podhradí obklopuje řada patricijských domů z 12. a 13. století, radnice a farní kostel Panny Marie před Týnem ze 14. století i další znamenité stavby.

Přes sklopený obrubník na nároží u Staroměstského orloje se dostaneme na široký chodník s mozaikovou dlažbou před budovou **Staroměstské radnice**. Ta je přístupná pouze částečně vedlejším vstupem s +1 schodem.

Podloubím sousedícího domu U Minuty, pokrytého sgrafitovou výzdobou, si můžeme udělat příjemnou odbočku na Malé náměstí.

Kolem rodného domu Franze Kafky na Kafkově náměstí a barokního Dientzenhoferova kostela sv. Mikuláše se můžeme vrátit zpět na Staroměstské náměstí.

Dům U Černé Matky Boží

Nejznámější dílo české kubistické architektury je sídlem stálé expozice českého kubismu. Název budovy pochází od barokní sošky, která je umístěna na nároží.

Židovské Město ▸ Haštalská čtvrť ▸ Dlouhá třída ▸ náměstí Republiky ■

Pařížskou ulicí, která je příkladem nové zástavby po asanaci na konci 19. století, vstoupíme do prostoru bývalého židovského ghetta. Starý židovský hřbitov i další zachované historické objekty vlevo od Pařížské ulice jsou však značně bariérové. Odbočíme proto přes upravený přechod do Široké ulice vpravo. Ta nás po levém chodníku dovede k částečně přístupné **Španělské synagoze**, v níž je umístěna expozice sledující osudy židovské komunity v Praze.

Pokračujeme po levém chodníku s mozaikovou dlažbou do Vězeňské ulice, která nás přivede na malé prostranství s několika lavičkami. Všechny přidružené přechody mají snížené obrubníky, ale je potřeba počítat s hrubou historickou dlažbou na vozovkách. Haštalskou ulicí se vydáme směrem k Haštalskému náměstí, srdci tiché, avšak půvabné čtvrti s restauracemi a kavárnami.

Znovu můžeme odbočit z trasy do Anežské ulice, v jejímž lomení se nachází vstup do **Anežského kláštera**. Cesta k tomuto pozoruhodnému komplexu je ovšem obtížnější, za kostelem sv. Haštala končí chodník, je tedy potřeba se přesunout přes sklopený obrubník na vozovku a Anežskou ulicí v podélném sklonu pokračovat po velmi hrubé historické dlažbě. Automobilový provoz je zde však minimální.

Rozsáhlý areál Anežského kláštera nabízí stálou expozici středověkého umění a příjemné posezení v klášterní zahradě.

Vrátíme se stejnou cestou zpět na Haštalské náměstí a po pravém chodníku Rámové ulice pokračujeme do Dlouhé třídy. Ta nás nejprve po levém a od křížení s Rybnou po pravém chodníku dovede do ulice Revoluční a dále do výchozího bodu celé trasy, na náměstí Republiky s částečně přístupnými tramvajovými zastávkami a nepřístupnou stanicí metra.

Na místě nejstarší pražské židovské modlitebny zvané Stará škola byla v r. 1868 v maurském slohu zbudována Španělská synagoga. V letech 1836–1845 ještě ve Staré škole působil jako varhaník František Škroup, skladatel české národní hymny.

Španělská synagoga

Doporučené objekty na trase

Obecní dům

náměstí Republiky 1090/5, Praha 1 www.obecnidum.cz

- vstup hlavním vchodem (dvoukřídlé dveře šířka 2x90 cm) přes mobilní rampu (sklon 14 %, šířka 150 cm, délka 100 cm)
- dostatečný manipulační prostor v interiéru
- průchody široké min. 70 cm
- dva funkční historické výtahy (mechanicky otevírané dvoukřídlé šachetní dveře směrem ven šířka 113 cm; klecové směrem dovnitř šířka 100 cm; klec šířka 170 cm, hloubka 163 cm)
- částečně přístupná toaleta v přízemí (dveře šířka 80 cm; kabina šířka 225 cm, hloubka 140 cm)
- přístupná toaleta v 1. patře (dveře šířka 80 cm; kabina šířka 160 cm, hloubka 172 cm)

Obecní dům s Prašnou bránou

Dům U Černé Matky Boží

Ovocný trh 569/19, Praha 1 www.upm.cz

- vstup hlavním vchodem (dvoukřídlé dveře průjezd šířka 136 cm)
- dostatečný manipulační prostor v interiéru
- průchody široké min. 70 cm
- výtah (automaticky otevírané dveře šířka 80 cm; klec šířka 132 cm, hloubka 136 cm) spojující přízemí až 4. patro
- přístupná toaleta ve 2. a 3. patře (dveře šířka 90 cm; kabina šířka 170 cm, hloubka 197 cm)

Staroměstská radnice

Staroměstské náměstí 1/3, Praha 1

www.prague.eu/staromestskaradnice

- vstup vedlejším vchodem (dvoukřídlé dveře šířka 2x100 cm) přes +1 schod (výška 14 cm), ližiny k dispozici
- dostatečný manipulační prostor v interiéru
- průchody široké min. 70 cm
- přístup pouze do částí objektu
- dva výtahy (automaticky otevírané dveře šířka 100 cm; klec šířka 151 cm, hloubka 90 cm) spojující přízemí až 4. patro
- šikmá schodišťová plošina (přepravní plocha šířka 77 cm, hloubka 85 cm; nosnost 200 kg) propojující mimoúrovňově hlavní budovu s věží
- kruhový výtah ve věži (automaticky otevírané dveře šířka 106 cm; klec šířka/průměr 117 cm)
- částečně přístupná toaleta ve 3. patře (dveře šířka 80 cm; kabina šířka 140 cm, hloubka 177 cm)

⚠ Vzhledem k probíhající rekonstrukci v letech 2017 – 2018 dochází ke změnám v návštěvnickém režimu.

Staroměstská radnice a Týnský chrám

Španělská synagoga

Vězeňská 141/1, Praha 1 www.jewishmuseum.cz

- vstup hlavním vchodem (dvoukřídlé dveře šířka 2x88 cm)
- dostatečný manipulační prostor v interiéru
- průchody široké min. 70 cm
- šikmá schodišťová plošina (přepravní plocha šířka 85 cm, hloubka 105 cm; nosnost 230 kg) do sníženého přízemí (synagogy)
- +1 schod (výška 5 cm) do hlavní lodě synagogy
- šikmá schodišťová plošina (přepravní plocha šířka 70 cm, hloubka 90 cm; nosnost 190 kg) do 1. patra (galerie)
- +1 schod (výška 3 cm) do galerie
- částečně přístupná toaleta ve sníženém přízemí (dveře šířka 80 cm; kabina šířka 180 cm, hloubka 142 cm)

Klášter sv. Anežky České (Anežský klášter)

U Milosrdných 814/17, Praha 1 www.ngprague.cz

- vstup vedlejším vchodem (jednokřídlé dveře šířka 103 cm) přes +1 schod (výška 3 cm)
- dostatečný manipulační prostor v interiéru
- průchody široké min. 70 cm
- přístup pouze do částí objektu
- výtah (automaticky otevírané dveře šířka 80 cm; klec šířka 100 cm, hloubka 129 cm) spojující suterén, přízemí až 1. patro
- svislá plošina (přepravní plocha šířka 117 cm, hloubka 140 cm; nosnost neuvedena) v expozici v 1. patře
- přístupná toaleta v suterénu (dveře šířka 80 cm; kabina šířka 206 cm, hloubka 177 cm)

TOALETY

veřejné WC palác Myslbek

umístěno v 1. patře administrativně-obchodního komplexu

vstup hlavním vchodem (dvoukřídlé dveře průjezd šířka 163 cm)

dostatečný manipulační prostor v interiéru

výtah (automaticky otevírané dveře šířka 80 cm; klec šířka 110 cm, hloubka 210 cm) spojující přízemí a 1. patro

přístupná toaleta (dveře šířka 85 cm; kabina šířka 290 cm, hloubka 210 cm)

dostatečný prostor vedle mísy WC (šířka 165 cm)

WC mísa vybavena dvěma sklopnými madly

dostatečný prostor vedle mísy WC (šířka 165 cm)

WC mísa vybavena dvěma sklopnými madly

veřejné WC Templová

umístěno v přízemí obytného domu Templová 3/769

přístupová cesta z Celetné ulice průchodem s hrubou historickou dlažbou

vstup hlavním vchodem (jednokřídlé dveře šířka 81 cm)

dostatečný manipulační prostor v interiéru

předsíň (šířka 214 cm, hloubka 231 cm)

částečně přístupná toaleta (dveře šířka 80 cm; kabina šířka 220 cm, hloubka 288 cm)

zúžený prostor vedle mísy WC (šířka 75 cm)

WC mísa vybavena dvěma sklopnými madly

přebalovací pult k dispozici

Podrobné popisy přístupnosti doporučených i dalších objektů na trase jsou uvedeny na www.mapapristupnosti.cz.

Haštalské náměstí - ulička
Ve Stínadlech, bývalá škola a fara

1
1 Obecní dům
2 Dům U Černé Matky Boží
3 Staroměstská radnice
4 Španělská synagoga
5 Klášter sv. Anežky České
Řásnovka
U Milosrdných
U Obecního dvora
Haštalské nám.
Za Haštalem
K Haštalu
Hradební
Revoluční
Klimentská
U Staré školy
Haštalská
Rybná
Rámová
Vězeňská
Dlouhá
Soukenická
Maiselova
Široká
V Kolkovně
Kozí
Kostečná
Salvátorská
Dlouhá
Masná
Benediktská
Rybná
Truhlářská
Jáchymova
Pařížská
Kaprova
Týnská ulička
Týn
Malá Štupartská
Jakubská
Královorská
U Radnice
Mikulášská
Staroměstské nám.
Týnská
Štupartská
Templová
U Prašné brány
nám. Republiky
Celetná
Malé nám.
Ovocný trh
Na Příkopě
Havsova
Melantrichova
Kožná
Železná
Kamzíkova
Michalská
Havelská
Havlíčkova
Nekázanka
Senovážná
WC
0 50 100 200 300 m

2

Hradčany

Vycházka nádvořími Pražského hradu a Královskou zahradou

2 km

Náměstí U Sv. Jiří, navazující východně na III. nádvoří Pražského hradu, Vikářská ulička a boční vstup do Královské zahrady jsou dlážděny velmi hrubou dlažbou s výraznými spárami. Až na tyto krátké úseky je ale terén rovný, povrchy tvoří většinou mozaiková nebo velkoformátová dlažba a asfalt. Sklony širokých cest jsou vesměs mírné a s výjimkou nízkého obrubníku na chodníku u Prašného mostu se na trase nevyskytují stupně ani schody. Základní trasu lze zvládnout bez doprovodu, pro návštěvu Zlaté uličky průvodce však rozhodně doporučujeme.

Obtížnost: lehká až střední

Popis trasy

Prašný most ▸ II. nádvoří Pražského hradu ▸

Na vycházku po Hradčanech můžeme vyrazit z částečně přístupné tramvajové zastávky Pražský hrad, kterou propojuje upravený přechod s ulicí U Prašného mostu. Ta nás dále povede po chodníku s mozaikovou dlažbou a mírným podélným sklonem až k severní bráně Pražského hradu. Přibližně v druhé třetině je chodník přerušen vjezdy do okolních objektů, v místě je tedy potřeba překonat nízké protilehlé obrubníky (výška 3 cm) a vozovku s hrubší dlažbou.

Širokou bránou, v níž cesta v délce přibližně 5 metrů ostřeji stoupá (sklon 10 %), se dostaneme na II. nádvoří Pražského hradu, obklopené křídly tzv. Nového paláce s reprezentačními prostorami. Komplex budov získal sjednocenou vnější úpravu při tereziánské přestavbě po polovině 18. století ve stylu barokního klasicismu. Střed nádvoří zdobí barokní Kohlova kašna, původně středověká studna se zdobnou mříží ze stejného období.

Povrch prostranství tvoří rovné velkoformátové dlaždice.

▸ Hradčanské náměstí ▸ I. nádvoří Pražského hradu ▸ III. nádvoří Pražského hradu ▸

Matyášovou bránou, jednou z prvních barokních staveb v Čechách, projdeme na I. nádvoří Pražského hradu, tzv. čestný dvůr, tvořící slavnostní západní vstup do areálu. Plocha je opět opatřená velkoformátovou dlažbou.

Mřížovými vraty mezi dvěma skupinami zápasících titánů, které jsou replikami originálů z 18. století, vstoupíme na Hradčanské náměstí. Zde najdeme soubor výjimečných budov - renesanční paláce Schwarzenberský a Martinický zdobené sgrafity, barokní paláce Toskánský a Arcibiskupský nebo klasicistně empírový **Salmovský palác**. Od r. 2000 je tu umístěna socha prvního prezidenta Československé republiky T. G. Masaryka. Jižní část náměstí tvoří hradní rampa, ze které se otevírá jedinečný výhled na Prahu. Prostranství je dlážděné hrubšími kostkami a směrem k hlavnímu průčelí Pražského hradu se celé mírně svažuje.

S ohledem na nová bezpečnostní opatření se do areálu Pražského hradu musíme vrátit přes IV. nádvoří kolem zahrady Na Baště. Její současná moderní úprava ve stylu italských a japonských zahrad pochází z první poloviny 20. století a je dílem slovinského architekta Josipa Plečnika. Zahrada je umístěná na zvýšené terase, kam vede pouze kruhové schodiště.

II. nádvořím projdeme na III. nádvoří, kterému dominuje velkolepá stavba **katedrály sv. Víta, Václava a Vojtěcha**. Historie ústředního chrámu českého státu sahá až do 10. století, kdy zde kníže Václav nechal vystavět rotundu zasvěcenou sv. Vítu. Hrob světce a patrona české země sv. Václava se stal ústředním bodem stavby, která brzy získala podobu románské baziliky a za Karla IV. byla přestavěna na gotickou katedrálu podle francouzského vzoru. Vývoj stavby pokračoval v průběhu staletí až k novogotickým úpravám do 30. let 20. století. Katedrála je dodnes nejvýznamnějším katolickým chrámem na území České republiky.

Katedrála sv. Víta, Václava a Vojtěcha

Katedrála byla založena r. 1344, avšak její stavba trvala téměř 600 let, definitivně byla dokončena až v r. 1929. V impozantním interiéru se mj. nachází Svatováclavská kaple s hrobem sv. Václava a Korunní komora, kde jsou uloženy české korunovační klenoty.

Zatímco katedrála sleduje vývoj moci církevní, **Starý královský palác** dokládá vývoj moci světské. Románskou stavbu zhotovenou na způsob říšské falce nechal Karel IV. přestavět v honosný gotický palác s kaplí Všech svatých. Ta byla zničena požárem a její nová renesanční podoba je zachována dodnes. Ve stejném slohu byl namísto tří gotických sálů Karla IV. zřízen velkolepý Vladislavský sál určený pro královské turnaje. Králové pak bydleli v nově postavených palácích na nynějším II. a III. nádvoří.

náměstí U Sv. Jiří *Vikářská ulička* *Královská zahrada*

Mezi katedrálou sv. Víta, Václava a Vojtěcha a Starým královským palácem můžeme projít na náměstí U Sv. Jiří, kde nalezneme opět několik skvělých staveb. V této části je však třeba počítat s hrubou kamennou dlažbou. Pokud bychom si chtěli zajít až do Zlaté uličky, k níž vede odbočka z Jiřské ulice, musíme se připravit nejen na velmi hrubý povrch cesty, ale i výrazný sklon (až 15 %).

Z náměstí U Sv. Jiří se můžeme vrátit Vikářskou uličkou, která vede severně podél katedrály až k jejímu hlavnímu průčelí. I zde je ale hrubá kamenná dlažba.

Projdeme zpět na II. nádvoří a z něj na Prašný most. Odbočíme-li vpravo, dostaneme se do Královské zahrady. V hlavní vstupní bráně, umístěné přibližně naproti vchodu do Jízdárny Pražského hradu, jsou +2 schody. Postranní vstup, který se nachází zhruba 30 metrů blíže k Hradu, je sice bez převýšení, prostor za ním je však dlážděný nerovnou štětovou dlažbou a směrem do zahrady terén navíc klesá (sklon 7 %).

Královská zahrada byla založena v renesanci a tomu odpovídají i jedinečné dobové stavby - Letohrádek královny Anny se Zpívající fontánou a Míčovna. K nim později přibyla v západní části vila prezidenta Edvarda Beneše.

Ojedinělá je ale i samotná zeleň zahrady. Tvoří ji staleté stromy, kaštany, javory a další nepůvodní druhy, které od doby své výsadby na našem území zdomácněly.

Zahradní areál s půdorysem dlouhého obdélníku není jednolitý, sestává z různých oddílů, okolí pravidelných parterových částí má volné uspořádání. Celá zahrada se od západní strany mírně svažuje, což se promítá do lehkého podélného sklonu cest. Ty jsou převážně asfaltové s občasnými prasklinami. Výjimkou je prostor před průčelím Letohrádku členěný na pravidelné záhony s mlatovými pěšinami.

Na ochoz Letohrádku dlážděného velkoformátovou dlažbou vede z parteru krátká rampa (sklon 8 %, šířka 123 cm, délka 360 cm) bez madel, která vyrovnává čtyři schody mezi budovou a zahradou.

Trasu zakončíme u severovýchodní brány Královské zahrady. V její těsné blízkosti se nachází částečně přístupná tramvajová zastávka s upravenými přechody.

Letohrádek královny Anny

Doporučené objekty na trase

Katedrála sv. Víta, Václava a Vojtěcha

III. nádvoří Pražského hradu, Praha 1
www.katedralasvatehovita.cz

- vstup hlavním vchodem (jednokřídlé dveře šířka 120 cm) přes dvě roštové rampy (1. sklon 16,5–18,5 %, šířka 250 cm, délka 165 cm; 2. sklon 10,5 %, šířka 250 cm, délka 105 cm)
- dostatečný manipulační prostor v interiéru
- průchody široké min. 80 cm
- část podlahy ve sklonu (10 %, šířka 250 cm, délka 165 cm)

Starý královský palác

III. nádvoří Pražského hradu, Praha 1 www.hrad.cz

- vstup vedlejším vchodem (jednokřídlé dveře šířka 87 cm)
- přístupové schodiště (+7 schodů) se šikmou schodišťovou plošinou (přepravní plocha šířka 79 cm, hloubka 100 cm; nosnost 225 kg)
- dostatečný manipulační prostor v interiéru
- průchody široké min. 80 cm
- přístup pouze do částí objektu
- dveře do místností opatřeny prahy (výška 2–10 cm)
- částečně přístupná toaleta v předsálí (dveře šířka 80 cm; kabina šířka 197 cm, hloubka 217 cm)


Starý královský palác

Salmovský palác

Hradčanské náměstí 1, Praha 1 www.ngprague.cz

- vstup propojovacím krčkem se Schwarzenberským palácem (dvoukřídlé dveře šířka 2x120 cm)
- přístup ke vstupu do paláce přes soustavu ramp (sklon max. 10 %)
- vstup do paláce (dvoukřídlé dveře šířka 2x80 cm) s rampou (sklon 16 %, šířka 192 cm, délka 119 cm)
- dostatečný manipulační prostor v interiéru
- průchody široké min. 70 cm
- výtah (automaticky otevírané dveře šířka 80 cm; klec šířka 109 cm, hloubka 137 cm) spojující suterén až 2. patro
- částečně přístupná toaleta v 1. patře (dveře šířka 93 cm; kabina šířka 162 cm, hloubka 150 cm)

TOALETY

veřejné WC na III. nádvoří Pražského hradu

umístěno v samostatném objektu na III. nádvoří vpravo od vchodu do katedrály sv. Víta, Václava a Vojtěcha

přístupná toaleta (dveře šířka 80 cm; kabina šířka 170 cm, hloubka 172 cm)

dostatečný prostor vedle mísy WC (šířka 100 cm)

WC mísa vybavena dvěma sklopnými madly

přebalovací pult k dispozici

veřejné WC v Královské zahradě

umístěno v samostatném objektu při severovýchodním vstupu do zahrady

vyrovnávací nájezd (sklon 4 %) před vstupem do objektu

vstup hlavním vchodem (dvoukřídlé dveře průjezd šířka 120 cm)

dostatečný manipulační prostor v interiéru

dvě předsíně (1. šířka 156 cm, hloubka 512 cm; 2. šířka 247 cm, hloubka 198 cm)

přístupná toaleta (dveře šířka 80 cm; kabina šířka 183 cm, hloubka 199 cm)

dostatečný prostor vedle mísy WC (šířka 120 cm)

WC mísa vybavena dvěma sklopnými madly

Podrobné popisy přístupnosti doporučených i dalších objektů na trase jsou uvedeny na www.mapapristupnosti.cz

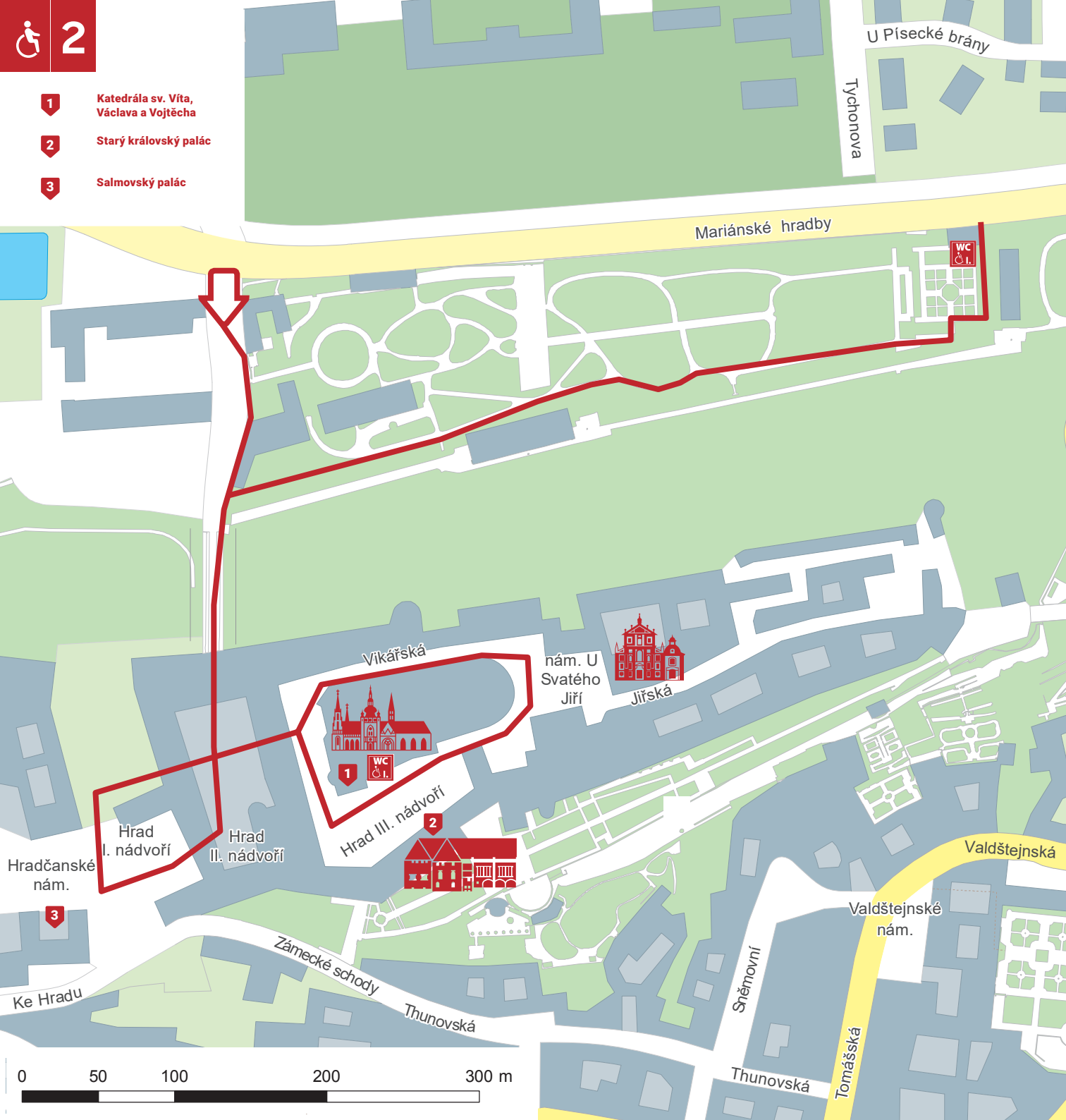
2
1 Katedrála sv. Víta, Václava a Vojtěcha
2 Starý královský palác
3 Salmovský palác
U Písecké brány
Tychonova
Mariánské hradby
WC
Vikářská
nám. U Svatého Jiří
Jiřská
Hrad III. nádvoří
Hrad I. nádvoří
Hrad II. nádvoří
Hradčanské nám.
Ke Hradu
Zámecké schody
Thunovská
Valdštejnská
Valdštejnské nám.
Sněmovní
Tomášská
0 50 100 200 300 m

Valdštejnská zahrada

3

Malá Strana

2 km

Malebná čtvrť s dominantou chrámu sv. Mikuláše

Terén na trase je místy opravdu náročný, často se setkáme s hrubou historickou dlažbou (tzv. kočičími hlavami), nezřídka narazíme na výrazný příčný sklon chodníku a některé kratší úseky budeme muset zdolat po vozovce. Odměnou všem dobrodruhům však bude odpočinek v tichých zahradách, ukrytých za zdmi malostranských paláců, i pohled na nevšední architekturu této půvabné čtvrti. Doprovod k prohlídce trasy rozhodně doporučujeme.

Obtížnost: střední až obtížná

Popis trasy

Klárov ▸ U Lužického semináře ▸ Kampa ▸

Okruh začíná u dopravního uzlu na Klárově. Tramvajová zastávka Malostranská je částečně přístupná, stejnojmenná stanice metra je bariérová.

Trasa nás nejprve povede přes světelný přechod se sklopenými obrubníky v ulici Letenská, povrch ulice však tvoří hrubá dlažba, navíc je třeba překonat koleje. V ulici U Lužického semináře je chodník s převážně mozaikovou dlažbou a kombinací příčného a podélného sklonu (příčný sklon až 5 %, podélný sklon až 4 %), místy navíc musíme překonat vjezdy do přilehlých budov, které mají hrubý povrch a výraznější příčný sklon.

Poměrně nenápadným vchodem v obvodové barokní zdi se dostaneme do Vojanových sadů. Mají charakter anglického parku a kromě okrasných stromů a tří barokních kaplí jsou zde nespornou atrakcí volně chovaní pávi. Součástí Vojanových sadů je dětské hřiště a hygienické zázemí s upravenou toaletou. K objektu veřejného WC však vede nevyhovující rampa (sklon až 18 %).

Ulicí U Lužického semináře dospějeme až na malé náměstí. Od křížení s ulicí Míšeňská, kde po sklopeném obrubníku sjedeme z chodníku, budeme muset pokračovat po vozovce s hrubou historickou dlažbou. (Provoz vozidel je tu ale mírný a pohyb turistů po vozovkách je na Malé Straně běžným jevem, se kterým řidiči většinou počítají.)

Trasa pokračuje pod obloukem Karlova mostu na Kampu, kde už povrch cest tvoří menší žulové kostky nebo asfalt.

Kampa je malý ostrov, který od Malé Strany oddělil umělý vltavský kanál, tzv. Čertovka. Výstavbou původně Rožmberské strouhy se umožnila regulace průtoku vody pro mlýny, z nichž se do současnosti některé dochovaly. Jedním z nich je Sovův mlýn, kde dnes, po rozsáhlé rekonstrukci a moderní dostavbě, sídlí **Museum Kampa** se sbírkami výtvarných děl 20. století. Posezení s lavičkami a krásnou vyhlídku na řeku i Karlův most nabízí prostor u východní cihlové zídky. Přístup na veřejné toalety s dobře upravenou toaletou opět komplikuje nevyhovující rampa (sklon 15 %).

▸ Maltézské náměstí ▸ Prokopova ▸ Karmelitská ▸

Po asfaltové cestě se z Kampy vydáme přes most nad Čertovkou do tiché zahrady Nosticova paláce. Tou projdeme do Nosticovy ulice, kde musíme opět překonat klidnou vozovku s hrubou dlažbou. Pokračovat dále můžeme po pravém chodníku s dlažbou mozaikovou až na Maltézské náměstí. Jeho prostranství vymezuje řada menších paláců. Nejvýznamnější a největší z nich je barokní palác Nosticův, zdobený římsou se sochami imperátorů a rokokovým portálem.

Využijeme přechod se sklopenými obrubníky při ústí Lázeňské ulice, abychom odbočili do ulice Prokopovy. Určitě se ale ohlédneme, abychom si alespoň z dálky prohlédli kostel Panny Marie pod řetězem, který patří mezi nejpozoruhodnější sakrální památky Prahy.

Ulice Prokopova nás po pravém chodníku s občasným příčným sklonem přivede do Karmelitské ulice. Tou se můžeme malou zacházkou vlevo podívat ke kostelu Panny Marie Vítězné. Původně pozdně renesanční luteránský kostel byl po bitvě na Bílé hoře barokně přestavěn karmelitány. Památkou světové proslulosti je zde uctívaná vosková soška Pražského Jezulátka, španělská práce ze 16. století. Před vstupem do kostela je však schodiště a bariérový je i vedlejší vchod.

Opačným směrem nás Karmelitská ulice po pravém chodníku dovede na Malostranské náměstí, jehož dominantou je chrám sv. Mikuláše, vynikající dílo Kryštofa a Kiliána Ignáce Dientzenhoferů, otce a syna, skvělých stavitelů baroka. I tento kostel je však značně bariérový.

Sovovy mlýny

Malostranské náměstí → Letenská → Klárov ×

Podloubím při jihovýchodní straně Malostranského náměstí se přiblížíme k Mostecké ulici.

Zde si opět můžeme udělat odbočku z trasy a zamířit na Karlův most. Vydáme se po pravé straně Mostecké ulice po širokém chodníku s mozaikovou dlažbou. Přechod přes ulici Lázeňská má sklopené obrubníky s výrazným sklonem (až 18 %), povrch vozovky, kterou překonává, tvoří hrubá dlažba. Před vstupem na most je sjezd z chodníku na vozovku. Úzký chodník v průjezdu pod Malostranskými mosteckými věžemi má výrazně omezenou průjezdovou šířku. Od sjezdu z chodníku v Mostecké ulici je tedy vhodné pokračovat po vozovce, která plynule přechází v pěší zónu.

Na Malostranské náměstí se vrátíme stejnou cestou a pokračujeme kolem Kaiserštejnského paláce, domu U Flavínů a Malostranské besedy na východní straně náměstí.

Odbočíme po pravém chodníku do Letenské ulice. Při pohledu na zprohýbaná průčelí Dientzenhoferem přestavěného kostela sv. Tomáše na protější straně si opět uvědomíme, proč se vrcholnému baroku říká také dynamické.

Letenskou pokračujeme dál kolem budovy Ministerstva financí ČR, za níž přejdeme po přechodu se sklopenými obrubníky na druhou stranu ulice. Povrch vozovky opět tvoří hrubá dlažba, navíc je i zde třeba překonat tramvajové koleje.

Dřevěná brána hned za přechodem nás zavede do barokní **Valdštejnské zahrady**, která patří mezi nejkrásnější pražská odpočinková místa. Je součástí rozlehlého palácového areálu, jejž si nechal vybudovat Albrecht z Valdštejna, vévoda z Frýdlantu. V paláci dnes sídlí Senát ČR, bezbariérově přístupná zahrada s velkou salou terrenou, fontánami i nádhernými sochami a hygienickým zázemím je otevřená pro veřejnost v denních hodinách od dubna do října.

Východní bránou v blízkosti jezírka s čtvercovým půdorysem opustíme zahradu a vyjdeme na Klárov, výchozí bod trasy, kde můžeme vycházku ukončit návštěvou **Valdštejnské jízdárny** s krátkodobými výstavami Národní galerie.

V zahradě je galerie bronzových plastik znázorňujících postavy z řecké mytologie od nizozemského sochaře Adriena de Vries. Jsou to však odlitky originálů, které na konci třicetileté války odvezla z Prahy jako válečnou kořist švédská armáda.

Valdštejnská zahrada

Doporučené objekty na trase

Sovovy mlýny (Museum Kampa)

U Sovových mlýnů 2, Praha 1 www.museumkampa.cz

- vstup vedlejším vchodem z jihovýchodní strany (dvoukřídlá brána šířka 2x172 cm)
- přístup do výstavních prostor přes nádvoří s hrubou kamennou dlažbou a podélným sklonem (10–13 %)
- zúžený vstup do stálé expozice Konírna (dvoukřídlé dveře šířka 2x52 cm)
- zúžený vstup do krátkodobé expozice Galerie Museum Kampa (dvoukřídlé dveře šířka 2x60 cm)
- dostatečný manipulační prostor v interiéru
- výtah (automaticky otevírané dveře šířka 119 cm; klec šířka 130 cm, hloubka 240 cm) spojující přízemí až 3. patro Galerie Museum Kampa
- svislá plošina (přepravní plocha šířka 104 cm, hloubka 130 cm; nosnost 500 kg) v expozici ve 3. patře
- svislá plošina (přepravní plocha šířka 102 cm, hloubka 120 cm; nosnost 500 kg) na terasu ve 3. patře
- přístupná toaleta v přízemí objektu Galerie Museum Kampa (dveře šířka 90 cm; kabina šířka 182 cm, hloubka 242 cm)

Valdštejnská zahrada

Valdštejnské náměstí 17/4, Praha 1 www.senat.cz

- vstup vedlejším vchodem z ulice Letenská (jednokřídlé dveře šířka 85 cm)
- vstup vedlejším vchodem z Klárova (jednokřídlé dveře šířka 90 cm, práh 4 cm) po komunikaci s hrubou dlažbou
- dostatečný manipulační prostor v interiéru
- průchody široké min. 80 cm
- povrch cest z mlatu
- max. sklon areálových komunikací 2 %
- částečně přístupná toaleta po levé straně saly terreny (dveře šířka 102 cm; kabina šířka 248 cm, hloubka 158 cm)

Valdštejnská jízdárna

Valdštejnská 3, Praha 1 www.ngprague.cz

- vstup ze zvýšeného ochozu v prostoru u stanice metra (dvoukřídlé dveře šířka 2x84 cm)
- dostatečný manipulační prostor v interiéru
- průchody široké min. 80 cm
- výtah (automaticky otevírané prosklené dveře šířka 80 cm; klec šířka 120 cm, hloubka 130 cm) propojující suterén až 1. patro
- upravená toaleta v suterénu (dveře šířka 80 cm; kabina šířka 146 cm, hloubka 138 cm

TOALETY

veřejné WC park Kampa

umístěno v samostatném objektu

přístup přes strmou rampu (sklon 15 %, šířka 175 cm, délka 350 cm)

vstup hlavním vchodem (jednokřídlé dveře šířka 93 cm)

dostatečný manipulační prostor v interiéru

přístupná toaleta (dveře šířka 80 cm; kabina šířka 183 cm, hloubka 199 cm)

dostatečný prostor vedle mísy WC (šířka 93 cm)

WC mísa vybavena dvěma sklopnými madly

Podrobné popisy přístupnosti doporučených i dalších objektů na trase jsou uvedeny na www.mapapristupnosti.cz

Valdštejnská zahrada

3
1 Sovovy mlýny Museum Kampa
2 Valdštejnská zahrada
3 Valdštejnská jízdárna
Valdštejnská
Valdštejnské nám.
Klárov
U Železné lávky
Letenská
Tomášská
Thunovská
Malostranské nám.
Vojanovy sady
Josefská
Mostecká
Dražického nám.
Míšeňská
U Lužického semináře
Cihelná
Lázeňská
Saská
Prokopská
Velkopřevorské nám.
Hroznová
Na Kampě
Karlův most
Karmelitská
Maltézské nám.
Harantova
Nosticova
0 50 100 200 300 m
WC
1

Pohled z Vyšehradu

4

Vyšehrad

2,5 km

Připomínka českých pověstí a překrásné výhledy na Prahu

Areál Vyšehradu je místy poměrně bariérový. Pohyb na trase komplikují nejen časté úseky s hrubou historickou dlažbou, ale i výrazný podélný sklon některých cest nebo příčný sklon chodníků. Doprovod pro tuto vycházku určitě doporučujeme.

Obtížnost: náročná

Popis trasy

Táborská brána ▸ Leopoldova brána ▸ Královská a knížecí akropole ▸

Vyšehrad nemá bohužel ideální přístupovou trasu, ovšem pro jeho neopakovatelný půvab stojí za to překonat občasná převýšení i nerovný terén.

Nejvýhodnější možností je dojet až přímo do areálu autem a zaparkovat před budovou Jedličkova ústavu (mezi Leopoldovou a Táborskou bránou) na malém parkovišti s vyhrazeným parkovacím stáním.

Ti, kteří zvolí hromadnou dopravu, mohou využít zvláštní autobusovou linku H1, vystoupit na zastávce Jedličkův ústav v ulici Mikuláše z Husi a pokračovat ulicí Na Pankráci k Táborské bráně. Chodníky mají v tomto úseku vhodné nájezdy i přiměřeně kvalitní povrch, ulice se svažuje táhle, ale vcelku mírně ve sklonu (5–6 %).

Do blízkosti Vyšehradu můžeme také přicestovat metrem na trase C. Ve stanici je však třeba vystoupit na nástupišti směrem z centra, protilehlé nástupiště není bezbariérově přístupné. Od východu z metra do přilehlého parčíku vede čtyřramenná rampa (sklon max. 8 %). Asfaltkou s občasným sklonem pokračujeme zelení do ulice Na Bučance, na jejímž konci v křížení s komunikací Lumírova musíme překonat dva přechody s kombinací výrazného podélného i příčného sklonu.

Před Táborskou bránou, která tvoří vstup do zevního barokního opevnění Vyšehradu, čeká další obtíž v podobě hrubé dlažby. Za bránou už pokračujeme ulicí V Pevnosti po levém chodníku s mozaikovou dlažbou, občasnými nerovnostmi a mírným příčným sklonem až k Leopoldově bráně, kde je opět na krátkém úseku velmi nekvalitní dlažba. Leopoldova brána je však krásná stavba s centrálním průjezdem a postranními průchody pro pěší, zdobená sloupy a štítem se znaky Habsburků i Českého království. Stojí tedy za to alespoň na chvíli pozvednout zrak od chodníku a pokochat se krátce touto barokní nádherou.

Jen pár metrů za Leopoldovou bránou se nachází odbočka do ulice Soběslavova. Ta má již asfaltový povrch, hned z kraje však stoupá ve sklonu 15 % v délce přibližně dvaceti metrů k velkému a nápaditému hřišti pro děti s tematikou starých českých pověstí. Pokračovat můžeme rovně až k centrálnímu prostoru Královské a knížecí akropole, nebo odbočíme vlevo a po strmé asfaltové cestě vystoupáme k vnějšímu opevnění, odkud se nám otevřou krásné výhledy na Podolské nábřeží a Vltavu. Podél barokního bastionu za Starým purkrabstvím sestoupáme opět v 15% sklonu do Akropole po třicetimetrovém chodníku s velmi hrubou kamennou dlažbou.

Rozlehlá Královská a knížecí akropole na Vyšehradě je místem, kde kdysi stával přemyslovský hrad. Dochovaly se zde zbytky základů dvou palácových staveb, torzo románského mostu spojujícího hrad s chrámem, objekt **Starého purkrabství**, budova bývalé strážní věže a dvě studny. V polovině 20. století sem navíc byla z Palackého mostu přemístěna Myslbekova sousoší znázorňující výjevy z českých dějin. Najdeme tu také **Gotický sklep** s expozicí Historické podoby Vyšehradu.

Vzdušný a prosvětlený travnatý prostor prošel v letech 2002–2006 rozsáhlou úpravou. Rovná plocha parku je protkaná sítí kvalitních mlatových pěšin spojujících významné body. Obvodová cesta je dlážděná, s úzkým asfaltovým pruhem, horší dlažba je však na spojce mezi Starým purkrabstvím a bazilikou sv. Petra a Pavla.

Podle starých pověstí nejstarší sídlo českých knížat, ve skutečnosti však zdejší hradiště vzniklo později než Pražský hrad, asi v polovině 10. století. Ze skalnatého ostrohu nad Vltavou se nabízejí jedinečné výhledy na Prahu.

Vyšehrad s bazilikou sv. Petra a Pavla

Štulcova ulice *Štulcovy sady* *Vyšehradský hřbitov*

Z Akropole nás trasa povede podél bariérového vstupu do baziliky sv. Petra a Pavla, která je dominantou vyšehradského areálu. Od svého založení v 11. století prošla řadou přestaveb, poslední podoba fasády je novogotická.

Přilehlou Štulcovou ulicí pokračujeme dále po vozovce s hrubou dlažbou. Postranní chodník je sice dlážděný jemnější mozaikou, ale má výrazný příčný sklon (5–10 %). V tomto úseku se nacházejí veřejné toalety s malou, avšak upravenou kabinou.

V lomení ulice najdeme vstup do Štulcových sadů, parčíku s komorní atmosférou, lípami a raně barokní jezdeckou sochou sv. Václava. Plocha je rovná s dobrými mlatovými pěšinami. Obvodová cesta sadů se středně hrubou dlažbou a mírným sklonem vede při východní straně k další skvostné vyhlídce na panorama Hradčan.

Opustíme Štulcovy sady a kolem budovy Nového proboštství se po cestě s hrubou dlažbou dostaneme k severnímu vstupu do **Vyšehradského hřbitova se Slavínem**. Rozsáhlý areál je místem posledního odpočinku řady osobností české kultury a vzdělanosti. Vytváří osobitý výtvarný celek, který je současně ojedinělou expozicí funerální plastiky a projevem uměleckého vývoje české kultury od poloviny 19. století do současnosti.

Za vstupní kovovou brankou je +1 schod, který překonává prudká přímá rampa (viz Doporučené objekty na trase).

Areál dělí soustava cest s mozaikovou dlažbou a občasným sklonem do patnácti oddělení. Přístup je možný do větší části areálu, schody lze obejít.

Vyšehradským hřbitovem projdeme k jižní bráně u hlavního průčelí baziliky sv. Petra a Pavla, kolem níž budeme pokračovat po chodníku s proměnlivým příčným sklonem (3–5 %) a několika místními zúženími (šířka min. 76 cm) až do Karlachových sadů. Při přecházení Soběslavovy ulice před parčíkem však ještě narazíme na hrubý povrch sklopených obrubníků i samotného přechodu.

Karlachovy sady *K Rotundě* *V Pevnosti*

V sadech, pojmenovaných po svém zakladateli proboštu Mikuláši Karlachovi, najdeme kamennou plastiku sv. Jana Nepomuckého, novogotickou studnu a nově i sochu probošta Karlacha. Park má pěkné mlatové pěšiny s rovným povrchem. Široké cesty lemují aleje lip.

V ose studny a budovy Královské kapituly je jeden z východů, který nás vyvede ke sklopenému obrubníku. Odtud už musíme ulicí K Rotundě pokračovat po vozovce, protože přilehlý chodník na jejím konci upravený obrubník nemá.

Ještě než se vydáme zpět k Leopoldově bráně, můžeme se potěšit pohledem na další mimořádnou vyšehradskou památku, rotundu sv. Martina, která je nejstarší dochovanou stavbou tohoto typu na území Prahy.

Rotunda sv. Martina

Největší a nejstarší zachovaná rotunda na území Prahy pochází z druhé poloviny 11. století. Několikrát ve své historii unikla zbourání, v období třicetileté války byla využívána jako skladiště střelného prachu. Síla zdiva je 95 – 97 cm.

Doporučené objekty na trase

Staré purkrabství (kulturní centrum s kavárnou)

Vyšehrad, Praha 2 www.praha-vysehrad.cz

- vstup hlavním vchodem (jednokřídlé dveře šířka 100 cm)
- dostatečný manipulační prostor v interiéru
- průchody široké min. 80 cm
- částečně přístupná toaleta v přízemí (dveře šířka 81 cm; kabina šířka 140–158 cm, hloubka 178 cm)

Leopoldova brána

Gotický sklep (expozice Historické podoby Vyšehradu)

Vyšehrad, Praha 2 www.praha-vysehrad.cz

- vstup vedlejším vchodem (dvoukřídlé dveře šířka 2x95 cm)
- šikmá schodišťová plošina (přepravní plocha šířka 89 cm, hloubka 122 cm; nosnost 250 kg) do suterénu s hlavní expozicí
- dostatečný manipulační prostor v interiéru
- průchody široké min. 80 cm

Vyšehradský hřbitov a Slavín

Vyšehrad, Praha 2 www.praha-vysehrad.cz

- hrubá historická dlažba na přístupových komunikacích
- vstup jižním vchodem (dvoukřídlá brána šířka 2x72 cm) přes nesnížený obrubník (výška 4–7 cm)
- vstup severním vchodem (dvoukřídlá brána šířka 2x75 cm) přes prudkou jednoramennou rampu (sklon 18 %, šířka 125 cm, délka 120 cm)
- dostatečný manipulační prostor v interiéru
- průchody široké min. 80 cm
- povrch cest z mozaikové dlažby
- max. sklon areálových komunikací 10 %

Vyšehradský hřbitov

TOALETY

veřejné WC V Pevnosti

umístěno v samostatném objektu v ulici V Pevnosti

přístup z ochozu přímo ke kabině

přístupná toaleta (dveře šířka 80 cm; kabina šířka 196 cm, hloubka 208 cm)

dostatečný prostor vedle mísy WC (šířka 120 cm)

WC mísa vybavena jedním sklopným a jedním pevným madlem

Podrobné popisy přístupnosti doporučených i dalších objektů na trase jsou uvedeny na www.mapapristupnosti.cz

4

1. Staré purkrabství kulturní centrum s kavárnou
2. Gotický sklep expozice Historické podoby Vyšehradu
3. Vyšehradský hřbitov a Slavín

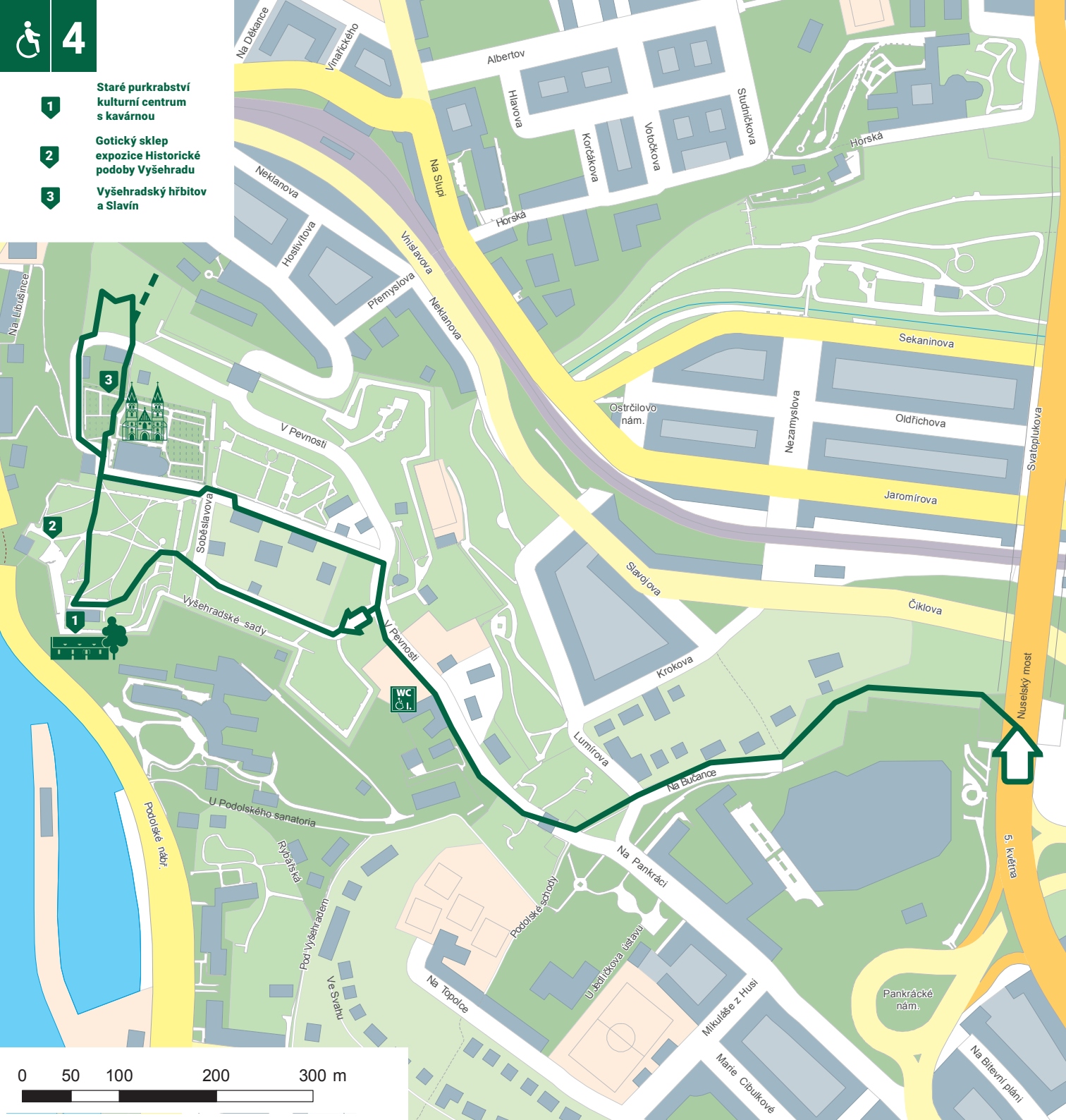

Vysvětlivky

objekt přístupný

- Přístupný je celý objekt nebo jeho větší část alespoň s jedním bezbariérovým vstupem. Návštěva je možná bez předchozí domluvy.
- Rampy (mobilní i pevné) před vstupem i uvnitř objektu mají sklon při délce do 3 metrů maximálně 12,5 %, při délce do 9 metrů maximálně 8 %. Šířka pevných ramp je minimálně 110 cm.
- Dveře a průchody jsou široké minimálně 80 cm, platí i pro vstupní (hlavní) křídlo dvoukřídlých dveří. Výška prahů je maximálně 2 cm.
- Pro překonání výškových rozdílů je k dispozici samoobslužný výtah a jeho rozměry jsou minimálně: šířka dveří 80 cm, vnitřní rozměr kabiny – šířka 100 cm x hloubka 125 cm. Objekty s plošinou nevyhodnocujeme jako objekty přístupné.
- Pokud se jedná o objekt s toaletami pro veřejnost, k dispozici je přístupná toaleta – WC I. (viz vysvětlivky dále) nebo v případě, že jsou všechny ostatní požadavky na přístupnost naplněny, alespoň částečně přístupná toaleta – WC II. (viz vysvětlivky dále).
- Povrchy a sklon komunikací v objektu a jeho bezprostředním okolí výrazněji nekomplikují pohyb na vozíku.

částečně přístupný

- Přístupná je jen část objektu nebo objekt nenaplňuje některé z požadavků uvedených u objektu přístupného. Popis nesplněných požadavků je uveden v textu.
- Rampy a ližiny (mobilní i pevné) před vstupem i uvnitř objektu mají sklon při délce do 3 metrů maximálně 16,5 %, při délce do 9 metrů maximálně 12,5 %. Šířka pevných ramp je minimálně 110 cm.
- Dveře a průchody jsou široké minimálně 70 cm. Výška prahů je maximálně 7 cm.
- Výtah má rozměry minimálně: šířka dveří 70 cm, vnitřní rozměr kabiny – šířka 100 cm x hloubka 110 cm.
- Rozměry plošiny jsou minimálně: šířka dveří 70 cm, přepravní plocha – šířka 70 cm x hloubka 90 cm. Informace o nosnosti jsou uvedeny v doplňujícím textu.
- Přístupnost WC není rozhodujícím faktorem. Vzhledem ke stávající přístupnosti prostředí v ČR by požadavek na existenci alespoň WC II. u objektů částečně přístupných znamenal přeřazení velké části objektů k objektům nepřístupným.
- Před vstupem do objektu je maximálně jeden schod bez řešení k jeho překonání.

objekt obtížně přístupný nebo nepřístupný

- Přístup nebo pohyb po objektu je zvlášť komplikovaný (kombinace různých důvodů).

Doplňující piktogramy

obtížný povrch

obtížný sklon

bezbariérový vstup hlavním vchodem

bezbariérový vstup bočním vchodem

schody

točité schodiště

výtah

plošina nebo výtah jen pro osoby s omezenou schopností pohybu

ližiny nebo rampa

dveře nebo průjezdy užší než 80 cm

přístupná toaleta - WC I.

Nachází se v dámských toaletách (případně v dámských i pánských) nebo je umístěna samostatně.

Vstupní dveře kabiny i všechny přístupy k ní jsou širší než 80 cm. Dveře se otevírají směrem ven z kabiny.

Rozměry kabiny jsou minimálně: šířka 160 cm x hloubka 160 cm.

Přístup k míse z boku (boční přístup k míse) je minimálně 80 cm.

U mísy jsou madla, toaletní papír je v dosahu osoby sedící na míse.

Pod umyvadlem je dostatečný prostor pro podjetí vozíku. Manipulační prostor v kabině není omezený dalším zařízením toalety.

částečně přístupná toaleta - WC II.

Nachází se v dámských toaletách (případně v dámských i pánských) nebo je umístěna samostatně.

Vstupní dveře kabiny i všechny přístupy k ní jsou širší než 70 cm. Dveře se otevírají směrem ven z kabiny.

Rozměry kabiny jsou minimálně: šířka 140 cm x hloubka 140 cm. Manipulační prostor musí být umístěný proti dveřím.

Přístup k míse z boku (boční přístup k míse) je minimálně 70 cm.

obtížně přístupná nebo nepřístupná toaleta - běžné WC

S mapami a průvodci Prague City Tourism budete v Praze jako doma!







...a mnohé další tituly si můžete zdarma vyzvednout v našich návštěvnických centrech, kde vám i rádi poradíme. Na webu **www.prague.eu** si je můžete zdarma objednat (platíte pouze poštovné) nebo stáhnout.

Na Můstku
Rytířská 12, Praha 1
denně 9.00–19.00

Staroměstská radnice
Staroměstské náměstí 1, Praha 1
denně 9.00–19.00

Mapapristupnosti.cz
Prague.eu

pražská organizace vozíčkářů

Prague City Tourism

PRAHA PRAGUE PRAGA PRAG